





- LEGENDA :
- PLOCHA TRVALÉHO ZÁBORU
  - PLOCHA DOČASNÉHO ZÁBORU
  - HRANICE TRVALÉHO ZÁBORU
  - HRANICE DOČASNÉHO ZÁBORU
  - HRANICE PARCEL
  - VNITŘNÍ HRANICE PARCEL
  - HRANICE KATASTRÁLNÍHO ÚZEMÍ
  - VĚCNÁ BŘEMENA
  - VEREJNÉ PROSPĚŠNÁ STAVBA - K.Ú. RAPOTÍN
  - VEREJNÉ PROSPĚŠNÁ STAVBA - K.Ú. VIKYŘOVICE
  - OCHRANNÉ PÁSMO LESA

OBJEDNATEL:  OBEC RAPOTÍN ŠUMPEŘSKÁ 775 788 14 RAPOTÍN		 Č. ZAKÁZKY	
ZHOTOVITEL: AQUATIS a.s. Botanická 834/56, 602 00 Brno HLAVNÍ INŽENÝR PROJEKTU: ING. OLDŘICH NEUMAYER, CSC.		 AQUATIS A.S. Botanická 834/56 602 00 Brno Tel: +420 541 554 111 Fax: +420 541 511 205 E-mail: info@aquatis.cz http://www.aquatis.cz Č. ZAKÁZKY 122038A	
SUBODAVATEL: DOPRAVOPROJEKT BRNO a.s. Kounicova 271/13, 602 00 BRNO VEDOUČÍ PROJEKTU: ING. PETR HUSÁK		 Kounicova 271/13, 602 00 BRNO Č. ZAKÁZKY 22-010	
VEDOUČÍ PROJEKTANT ING. OLDŘICH NEUMAYER, CSC.		 AQUATIS A.S. Botanická 834/56 602 00 Brno Tel: +420 541 554 111 Fax: +420 541 511 205 E-mail: info@aquatis.cz http://www.aquatis.cz	
ZODPOVĚDNÝ PROJEKTANT ING. DOMINIKA SCHUBERTOVÁ			
VYPRACOVAL ING. ZUZANA CHLÁDOVÁ			
KONTROLOVAL ING. OLDŘICH NEUMAYER, CSC.		Č. ZAKÁZKY 122038A	
NÁZEV OBJEKTU PŘÍRODĚ BLÍZKÁ PROTIPOVODŇOVÁ OPATŘENÍ NA ŘECE DESNÉ ř. km 12,088 - 14,231 C. SITUACE STAVBY		DATUM LEDEN 2023	
		FORMÁT A2+630	
		MĚŘÍTKO 1:500	
		STUPEŇ DPS	
		ČÍS. ZAKÁZKY 122038A	
		ARCHIVNÍ ČÍS.	
NÁZEV PŘÍLOHY KATASTRÁLNÍ SITUACE - 1. ČÁST		ČÍS. SOUPRAVY	ČÍS. PŘÍLOHY C.2.1